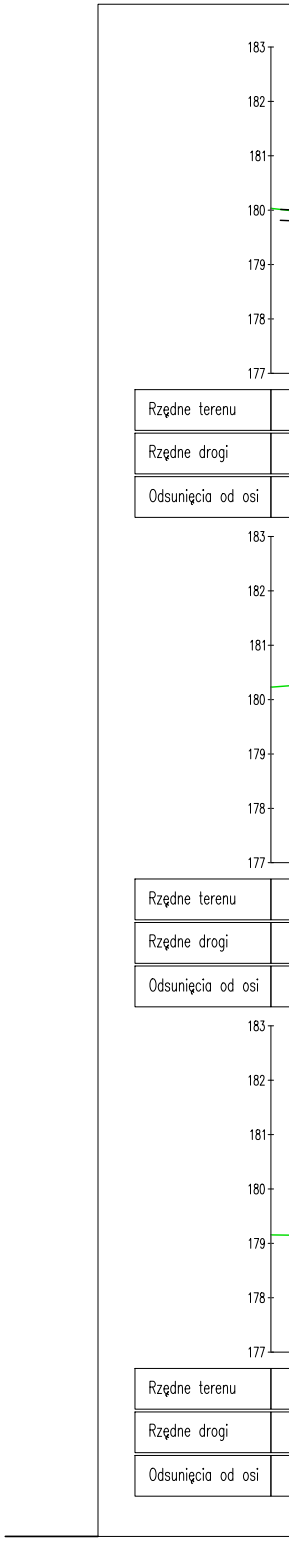
183
182
181
180
179
178
177
Rzędne terenu
Rzędne drogi
Odsunięcia od osi
183
182
181
180
179
178
177
Rzędne terenu
Rzędne drogi
Odsunięcia od osi
183
182
181
180
179
178
177
Rzędne terenu
Rzędne drogi
Odsunięcia od osi

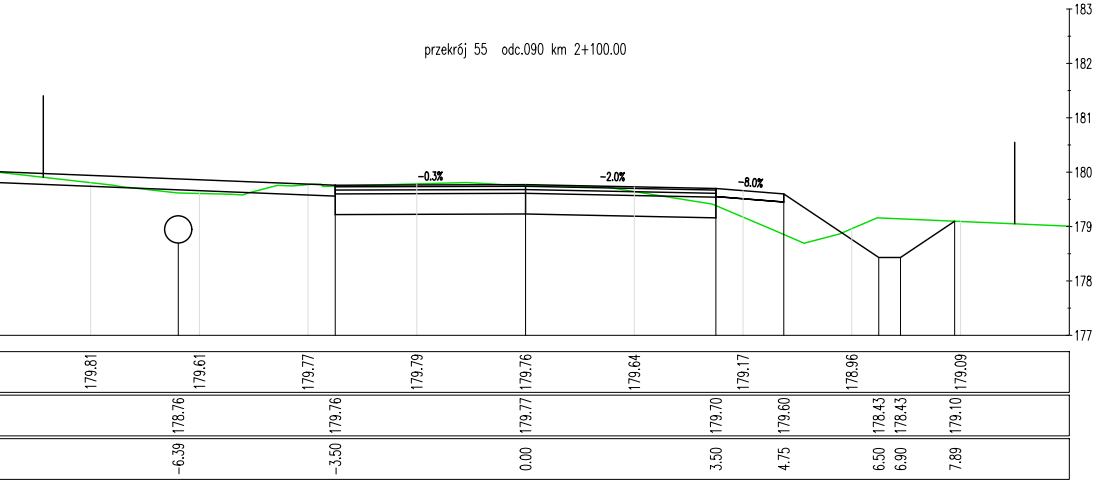
przekrój 55 odc.090 km 2+100.00
183
182
181
180
179
178
177
-0.3%
-2.0%
-8.0%
179.81 179.61 179.77 179.79 179.76 179.64 179.17 178.96 179.09
178.76 179.76 179.77 179.70 179.60 178.43 178.43 179.10
-6.39 -3.50 0.00 3.50 4.75 6.50 6.90 7.89

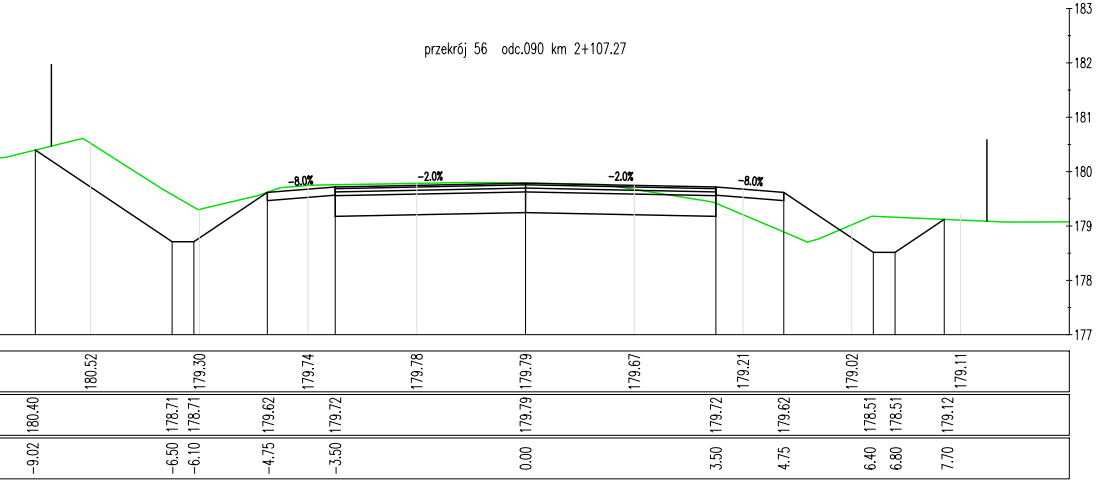
przekrój 56 odc.090 km 2+107.27
183
182
181
180
179
178
177
-8.0%
-2.0%
-2.0%
-8.0%
180.52 179.30 179.74 179.78 179.79 179.67 179.21 179.02 179.11
180.40 178.71 178.71 179.62 179.72 179.79 179.72 179.62 178.51 178.51 179.12
-9.02 -6.50 -6.10 -4.75 -3.50 0.00 3.50 4.75 6.40 6.80 7.70

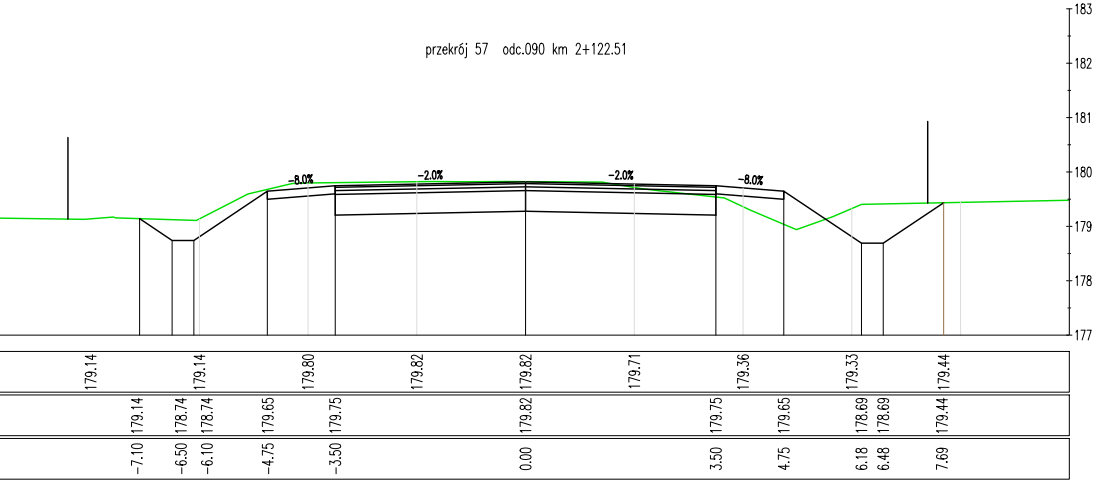
przekrój 57 odc.090 km 2+122.51
183
182
181
180
179
178
177
-8.0%
-2.0%
-2.0%
-8.0%
179.14 179.14 179.80 179.82 179.82 179.71 179.36 179.33 179.44
179.14 178.74 178.74 179.65 179.75 179.82 179.75 179.65 178.69 178.69 179.44
-7.10 -6.50 -6.10 -4.75 -3.50 0.00 3.50 4.75 6.18 6.48 7.69

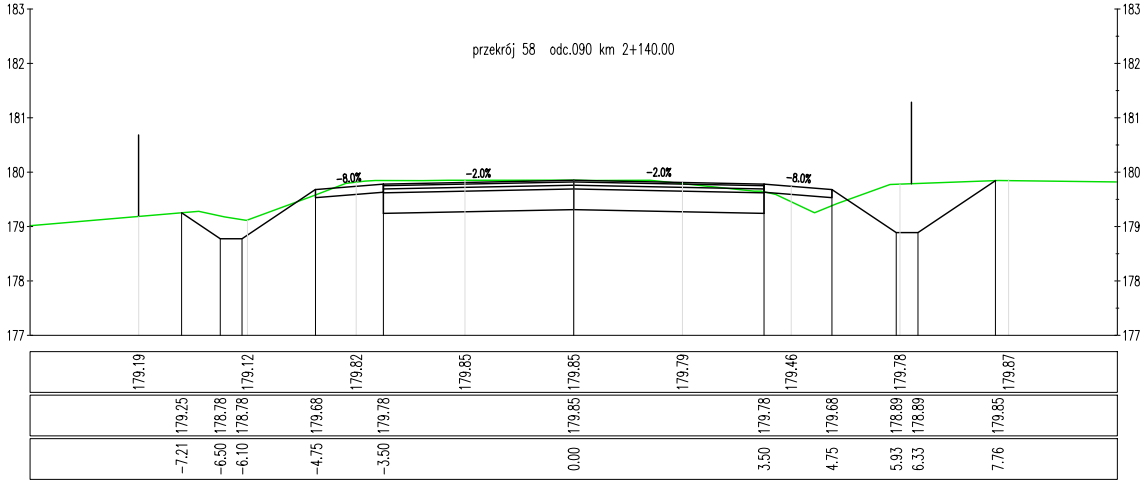
przekrój 58 odc.090 km 2+140.00
183
182
181
180
179
178
177
-8.0%
-2.0%
-2.0%
-8.0%
179.19 179.12 179.82 179.85 179.85 179.79 179.46 179.78 179.87
179.25 178.78 178.78 179.68 179.78 179.85 179.78 179.68 178.89 178.89 179.85
-7.21 -6.50 -6.10 -4.75 -3.50 0.00 3.50 4.75 5.93 6.33 7.76

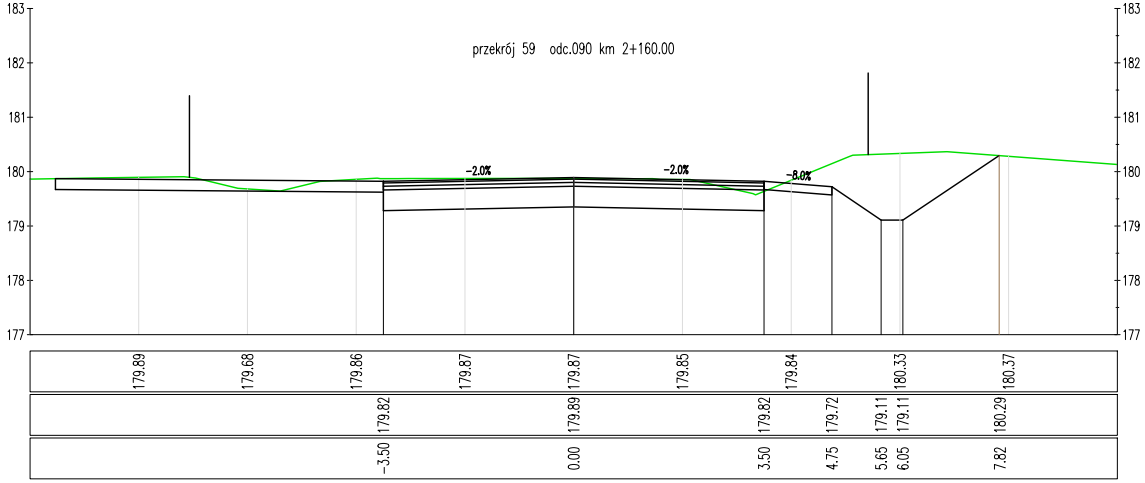
przekrój 59 odc.090 km 2+160.00
183
182
181
180
179
178
177
-2.0%
-2.0%
-8.0%
179.89 179.68 179.86 179.87 179.87 179.85 179.84 180.33 180.37
179.82 179.89 179.82 179.72 179.11 179.11 180.29
-3.50 0.00 3.50 4.75 5.65 6.05 7.82

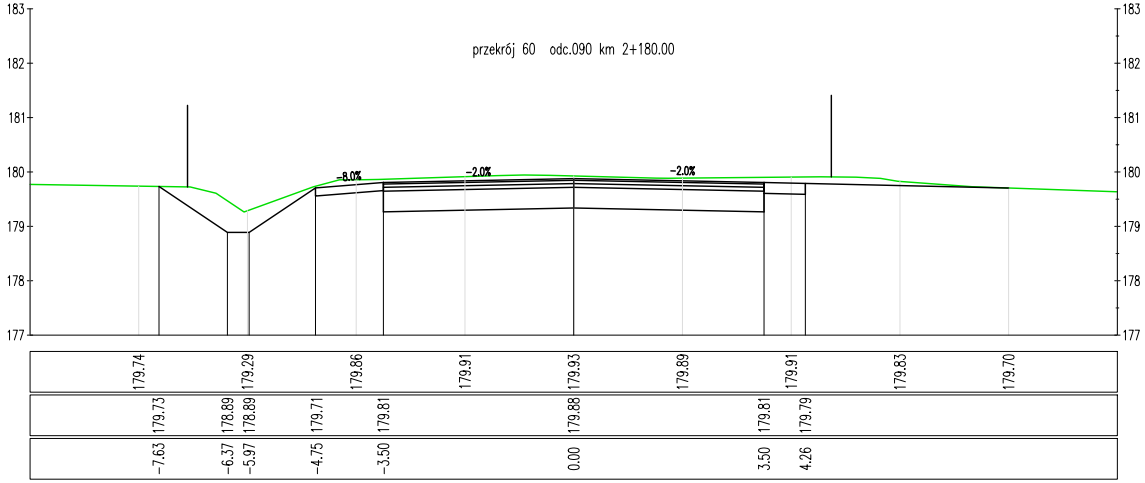
przekrój 60 odc.090 km 2+180.00
183
182
181
180
179
178
177
-8.0%
-2.0%
-2.0%
179.74 179.29 179.86 179.91 179.93 179.89 179.91 179.83 179.70
179.73 178.89 178.89 179.71 179.81 179.88 179.81 179.79
-7.63 -6.37 -5.97 -4.75 -3.50 0.00 3.50 4.26

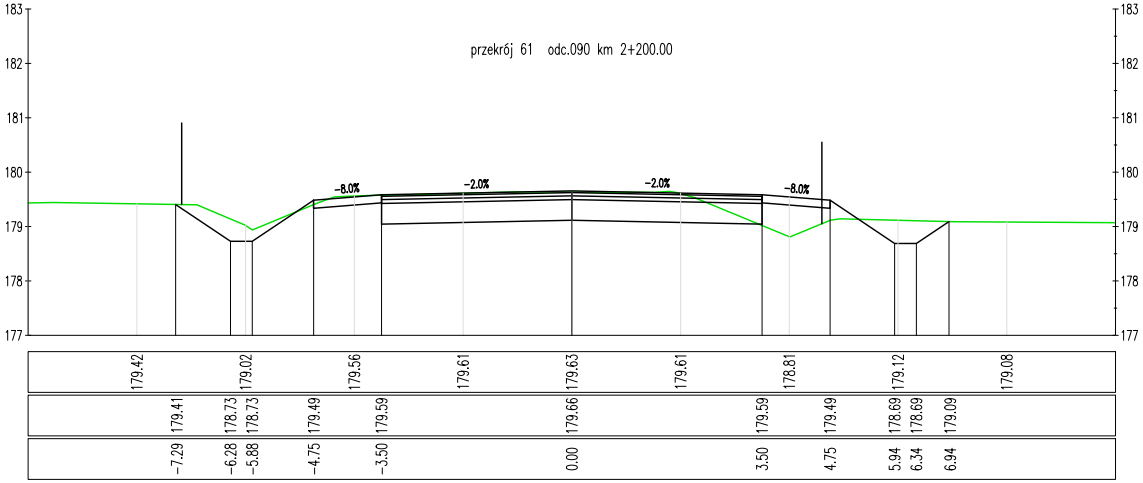
przekrój 61 odc.090 km 2+200.00

183
182
181
180
179
178
177
-8.0%
-2.0%
-2.0%
-8.0%
179.42 179.02 179.56 179.61 179.63 179.61 178.81 179.12 179.08
179.41 178.73 178.73 179.49 179.59 179.66 179.59 179.49 178.69 178.69 179.09
-7.29 -6.28 -5.88 -4.75 -3.50 0.00 3.50 4.75 5.94 6.34 6.94

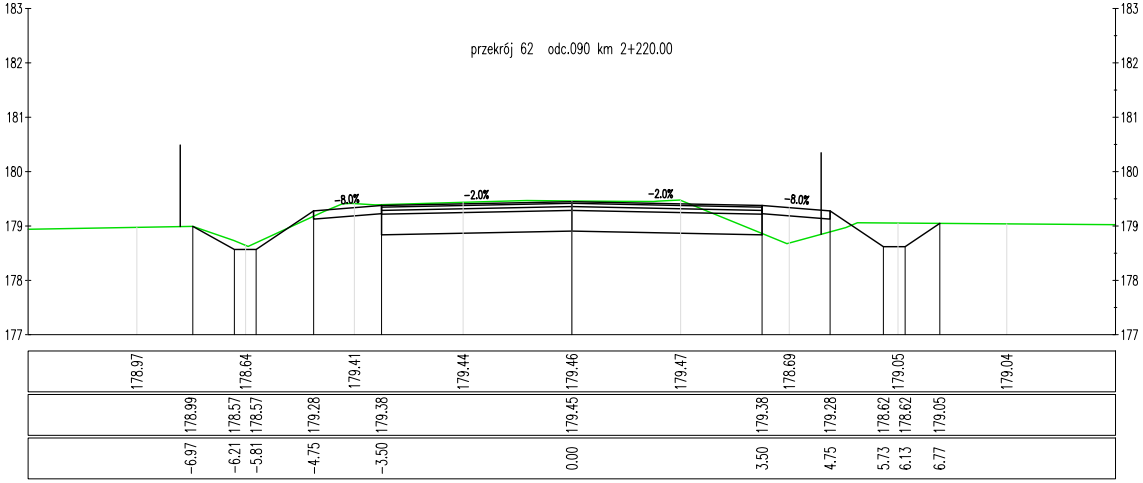
przekrój 62 odc.090 km 2+220.00

183
182
181
180
179
178
177
-8.0%
-2.0%
-2.0%
-8.0%
178.97 178.64 179.41 179.44 179.46 179.47 178.69 179.05 179.04
178.99 178.57 178.57 179.28 179.38 179.45 179.38 179.28 178.62 178.62 179.05
-6.97 -6.21 -5.81 -4.75 -3.50 0.00 3.50 4.75 5.73 6.13 6.77

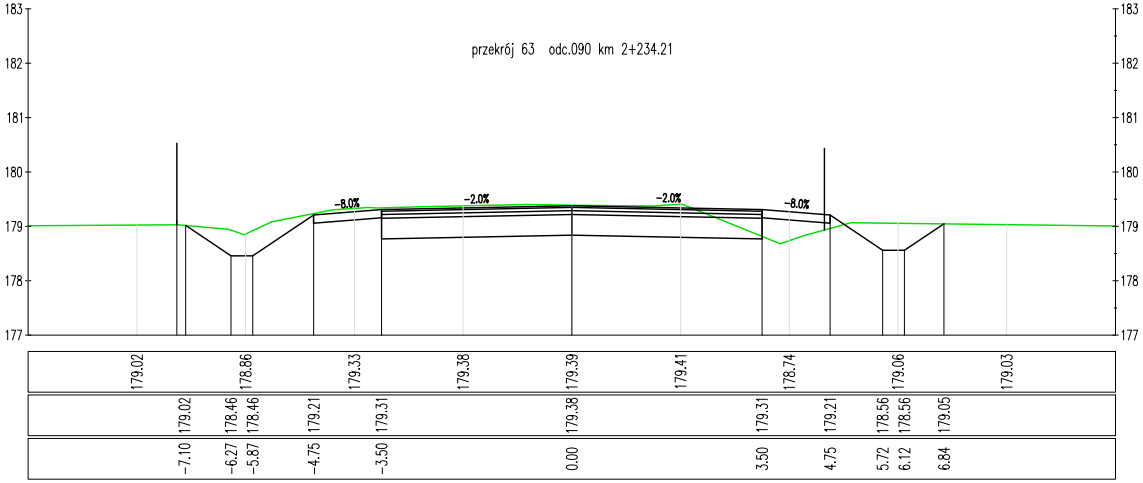
przekrój 63 odc.090 km 2+234.21

183
182
181
180
179
178
177
-8.0%
-2.0%
-2.0%
-8.0%
179.02 178.86 179.33 179.38 179.39 179.41 178.74 179.06 179.03
179.02 178.46 178.46 179.21 179.31 179.38 179.31 179.21 178.56 178.56 179.05
-7.10 -6.27 -5.87 -4.75 -3.50 0.00 3.50 4.75 5.72 6.12 6.84

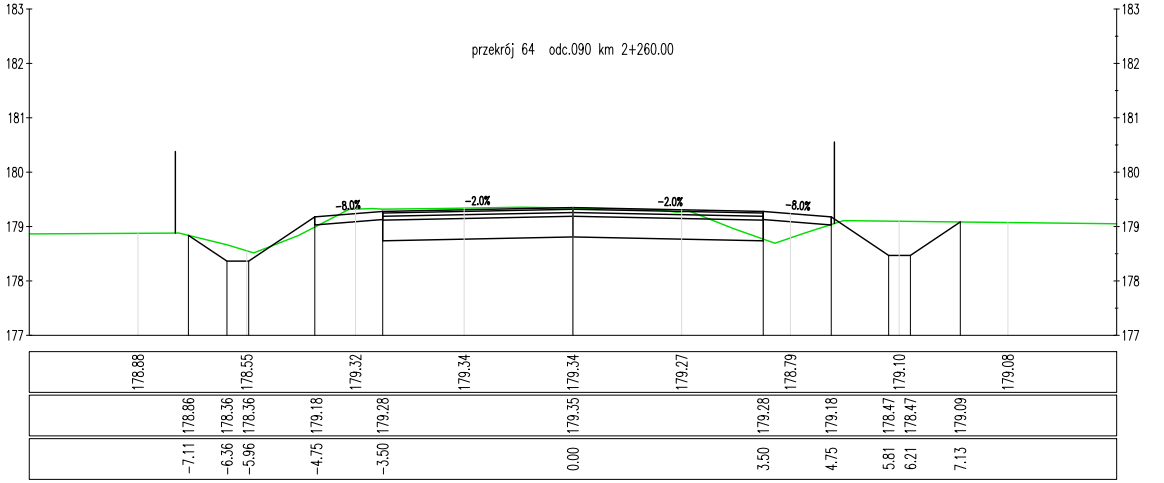
przekrój 64 odc.090 km 2+260.00

183
182
181
180
179
178
177
-8.0%
-2.0%
-2.0%
-8.0%
178.88 178.55 179.32 179.34 179.34 179.27 178.79 179.10 179.08
178.86 178.36 178.36 179.18 179.28 179.35 179.28 179.18 178.47 178.47 179.09
-7.11 -6.36 -5.96 -4.75 -3.50 0.00 3.50 4.75 5.81 6.21 7.13

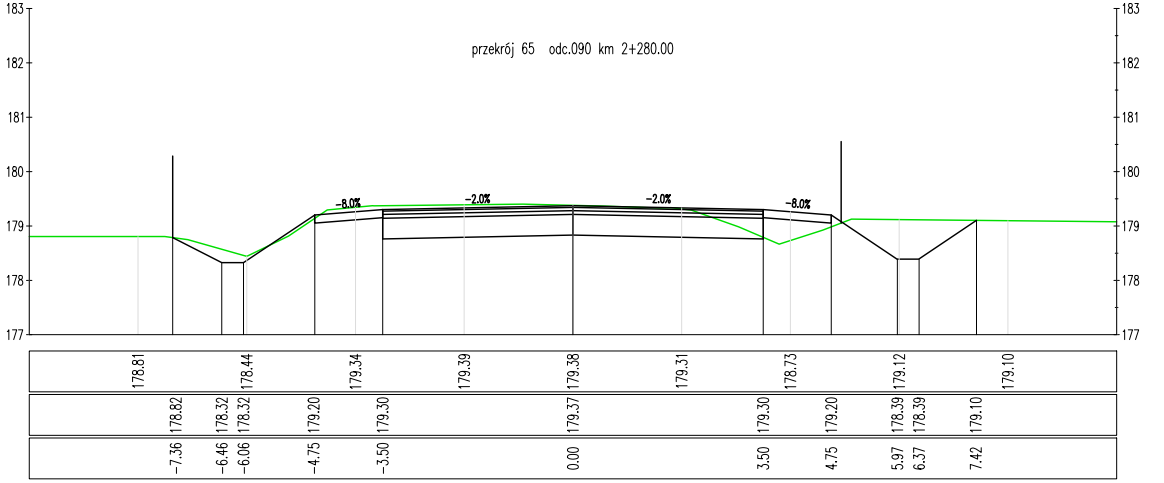
przekrój 65 odc.090 km 2+280.00

183
182
181
180
179
178
177
-8.0%
-2.0%
-2.0%
-8.0%
178.81 178.44 179.34 179.39 179.38 179.31 178.73 179.12 179.10
178.82 178.32 178.32 179.20 179.30 179.37 179.30 179.20 178.39 178.39 179.10
-7.36 -6.46 -6.06 -4.75 -3.50 0.00 3.50 4.75 5.97 6.37 7.42

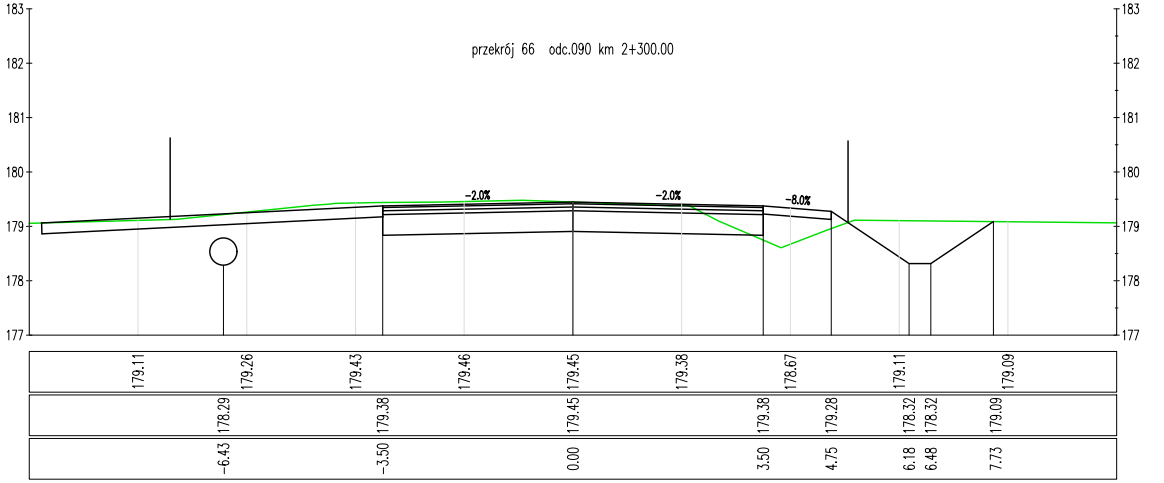
przekrój 66 odc.090 km 2+300.00

183
182
181
180
179
178
177
-2.0%
-2.0%
-8.0%
179.11 179.26 179.43 179.46 179.45 179.38 178.67 179.11 179.09
178.29 179.38 179.45 179.38 179.28 178.32 178.32 179.09
-6.43 -3.50 0.00 3.50 4.75 6.18 6.48 7.73

przekrój 67 odc.090 km 2+320.00

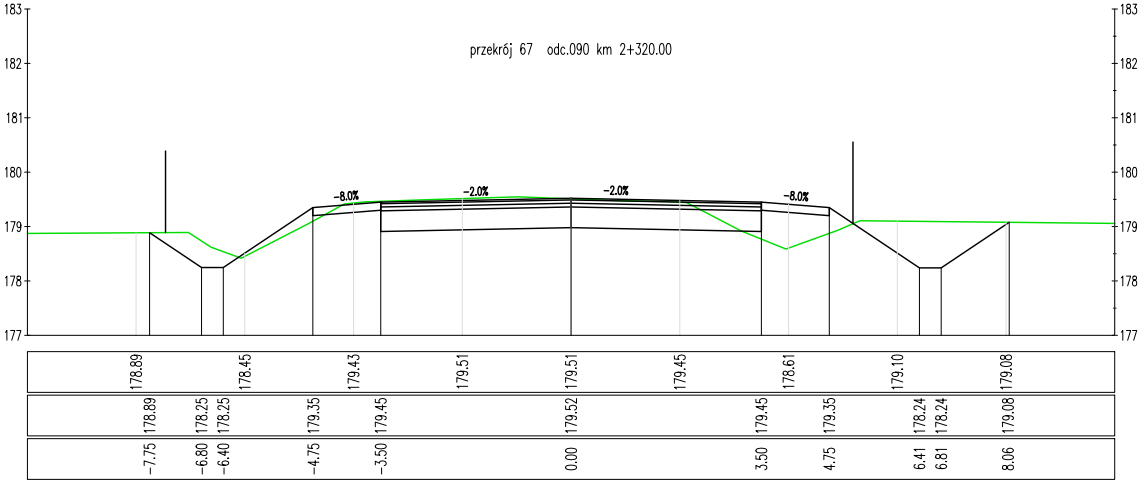
183
182
181
180
179
178
177
-8.0%
-2.0%
-2.0%
-8.0%
178.89 178.45 179.43 179.51 179.51 179.45 178.61 179.10 179.08
178.89 178.25 178.25 179.35 179.45 179.52 179.45 179.35 178.24 178.24 179.08
-7.75 -6.80 -6.40 -4.75 -3.50 0.00 3.50 4.75 6.41 6.81 8.06

przekrój 68 odc.090 km 2+340.00

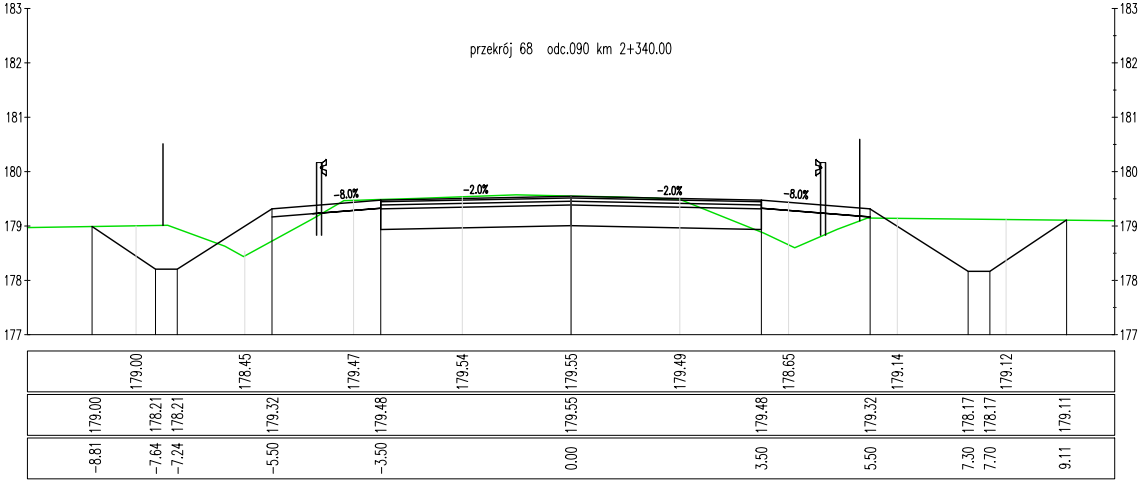
183
182
181
180
179
178
177
-8.0%
-2.0%
-2.0%
-8.0%
179.00 178.45 179.47 179.54 179.55 179.49 178.65 179.14 179.12
179.00 178.21 178.21 179.32 179.48 179.55 179.48 179.32 178.17 178.17 179.11
-8.81 -7.64 -7.24 -5.50 -3.50 0.00 3.50 5.50 7.30 7.70 9.11

przekrój 69 odc.090 km 2+360.00

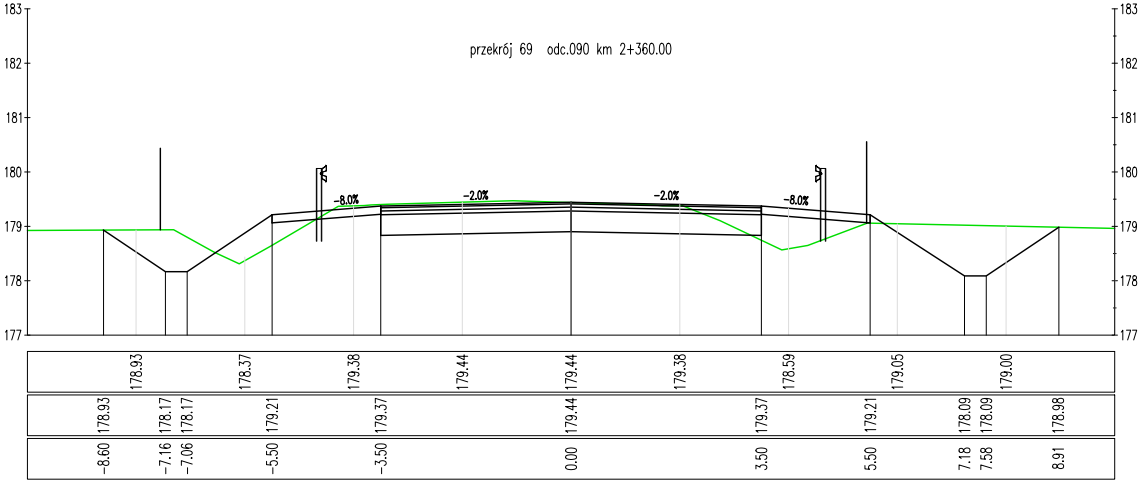
183
182
181
180
179
178
177
-8.0%
-2.0%
-2.0%
-8.0%
178.93 178.37 179.38 179.44 179.44 179.38 178.59 179.05 179.00
178.93 178.17 178.17 179.21 179.37 179.44 179.37 179.21 178.09 178.09 178.98
-8.60 -7.16 -7.06 -5.50 -3.50 0.00 3.50 5.50 7.18 7.58 8.91

przekrój 70 odc.090 km 2+380.00

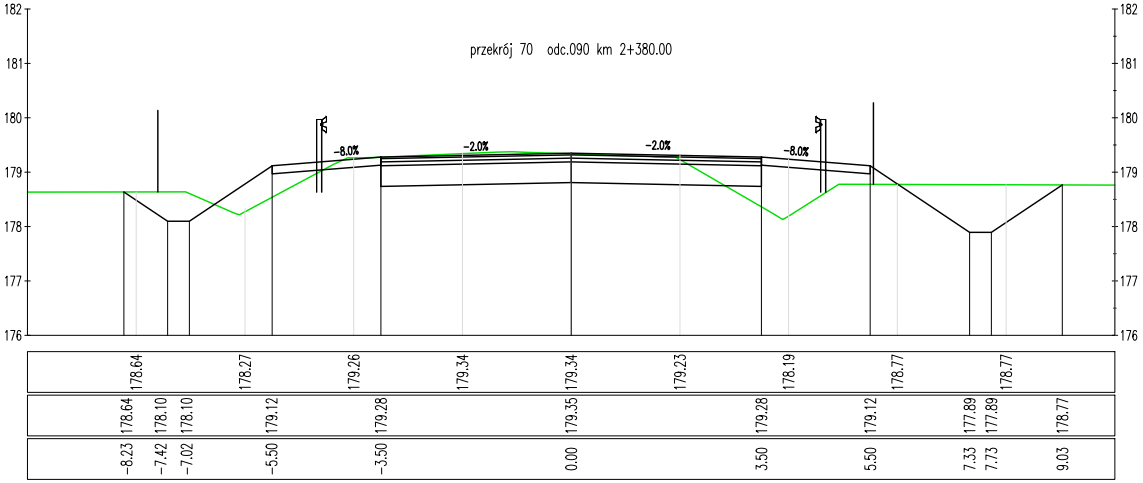
182
181
180
179
178
177
176
-8.0%
-2.0%
-2.0%
-8.0%
178.64 178.27 179.26 179.34 179.34 179.23 178.19 178.77 178.77
178.64 178.10 178.10 179.12 179.28 179.35 179.28 179.12 177.89 177.89 178.77
-8.23 -7.42 -7.02 -5.50 -3.50 0.00 3.50 5.50 7.33 7.73 9.03

przekrój 71 odc.090 km 2+400.00

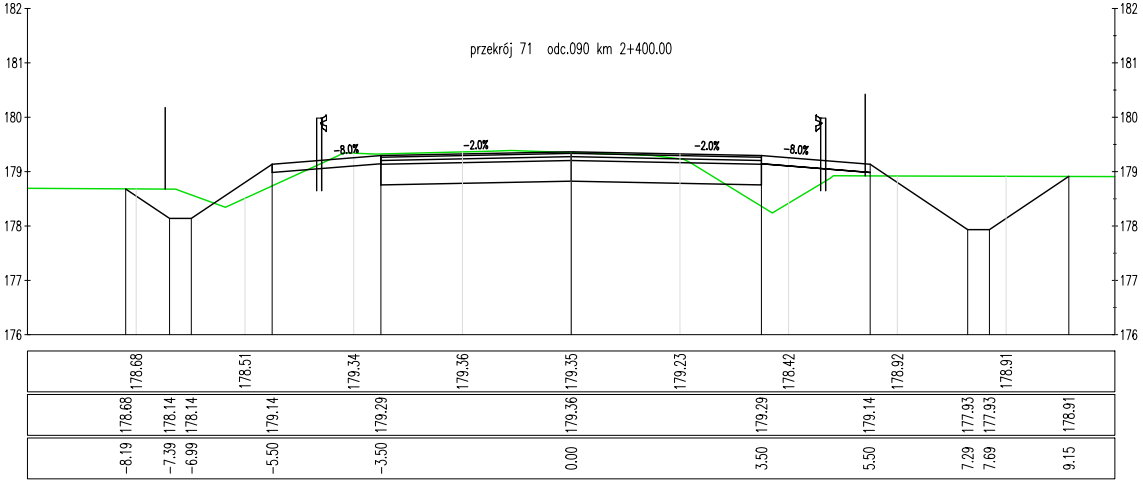
182
181
180
179
178
177
176
-8.0%
-2.0%
-2.0%
-8.0%
178.68 178.51 179.34 179.36 179.35 179.23 178.42 178.92 178.91
178.68 178.14 178.14 179.14 179.29 179.36 179.29 179.14 177.93 177.93 178.91
-8.19 -7.39 -6.99 -5.50 -3.50 0.00 3.50 5.50 7.29 7.69 9.15

przekrój 72 odc.090 km 2+420.00

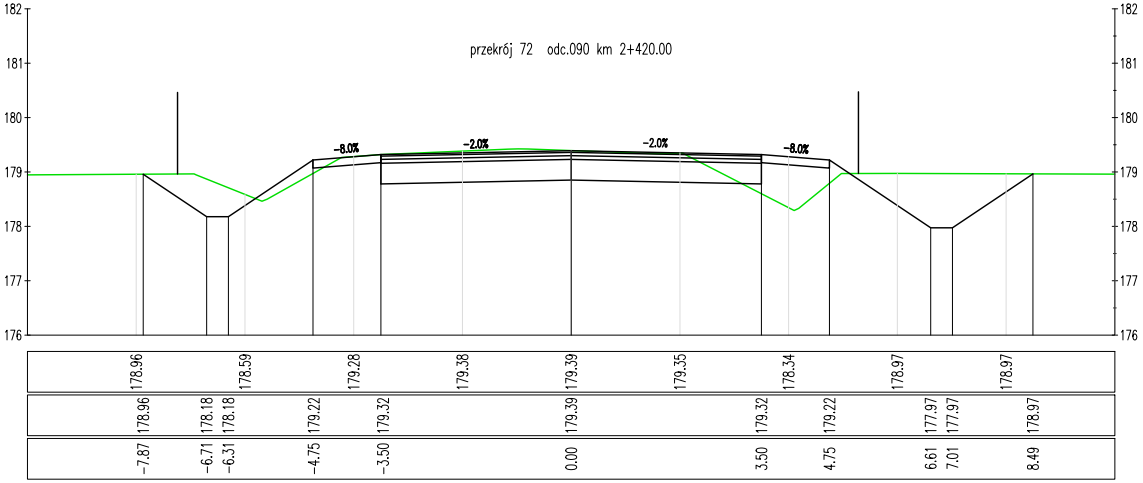
182
181
180
179
178
177
176
-8.0%
-2.0%
-2.0%
-8.0%
178.96 178.59 179.28 179.38 179.39 179.35 178.34 178.97 178.97
178.96 178.18 178.18 179.22 179.32 179.39 179.32 179.22 177.97 177.97 178.97
-7.87 -6.71 -6.31 -4.75 -3.50 0.00 3.50 4.75 6.61 7.01 8.49

—	projektowane elementy drogi
—	istniejący teren
│	granica istniejącego pasa drogowego
○	projektowane przepusty / zarurowania
│	istniejące ogrodzenia posesji

Fundusze Europejskie
Program Regionalny

MAŁOPOLSKA

Unia Europejska
Europejski Fundusz Rozwoju Regionalnego

Wykonawca:
PDM DĘBICA
Przedsiębiorstwo Drogowo-Mostowe S.A.
ul. Drogowców 1
39-200 Dębica

Inwestor:
Zarząd Województwa Małopolskiego
ul. Basztowa 22
31-156 Kraków

Opracowanie dokumentacji:
way Biuro Projektów
Michał Chrzanowski
ul. Światowida 16G/1 30-429 Kraków
tel. +48 603 793 210
e-mail: chrzanowski.michal@gmail.com

Nazwa inwestycji
"Rozbudowa DW 973 Żabno - Kozłów - zadanie 1
zaprojektowanie i wykonanie robót budowlanych"

Przedmiot opracowania
"Rozbudowa drogi wojewódzkiej DW 973 w m. Otfinów, Czyżów, Gorzyce, Nieciecza,
Podlesie Dębowe oraz Żabno, gmina Żabno na odcinku
w odc. 090 km 1+150 - odc. 100 km 2+800"

Tytuł rysunku
PRZEKROJE POPRZECZNE

Branża	DROGOWA				*rodzaj opracowania*
Funkcja	*imię i nazwisko*	*specjalność*	*nr uprawnień*	*podpis*	
Projektant	mgr inż. Michał Chrzanowski	drogowa	MAP/0004/POOD/12	M. Chrzanowski	PW
Opracował	mgr inż. Maciej Kuranowski	-	-		
Opracował	mgr inż. Tomasz Bator	-	-	Bator	*skala rysunku*
Kraków, grudzień 2021		*numer rysunku*	5.4		1:100